

ГЕОГРАФИЯ В ЭПОХУ СРЕДНЕВЕКОВЬЯ



Плавания викингов | Странствия Ибн Баттуты | Загадочный Марко Поло | Хождения Афанасия Никитина | Поиски морского пути в Индию

Почему некоторые народы называют морскими?
О каком морском народе мы говорили на прошлом уроке?
Кто такие викинги?

ПЛАВАНИЯ ВИКИНГОВ

Викинги – древний народ, живший на севере Европы еще тысячу лет назад

В поисках новых земель на своих драккарах они совершали плавания на запад до Исландии

Позже викинги под командованием **Эрика Рыжего** высадились на Гренландии

Спустя годы к юго-востоку его сын **Лейф Эрикссон** обнаружил землю, которую назвал Винланд

Часть викингов с радостью переселились на Винланд, где мечтали выращивать виноград, однако, из-за суровых зим и набегов местных жителей, они вскоре навсегда покинули этот остров



ПОСЕЛЕНИЯ НА ВИНЛАНДЕ

На Винланде викинги строили свои классические дома в Земле с маленькими оконцами на крыше, покрытые мхом. Здесь они жили весьма непродолжительное время и покинули территорию из-за непогоды и конфликтов с местным населением



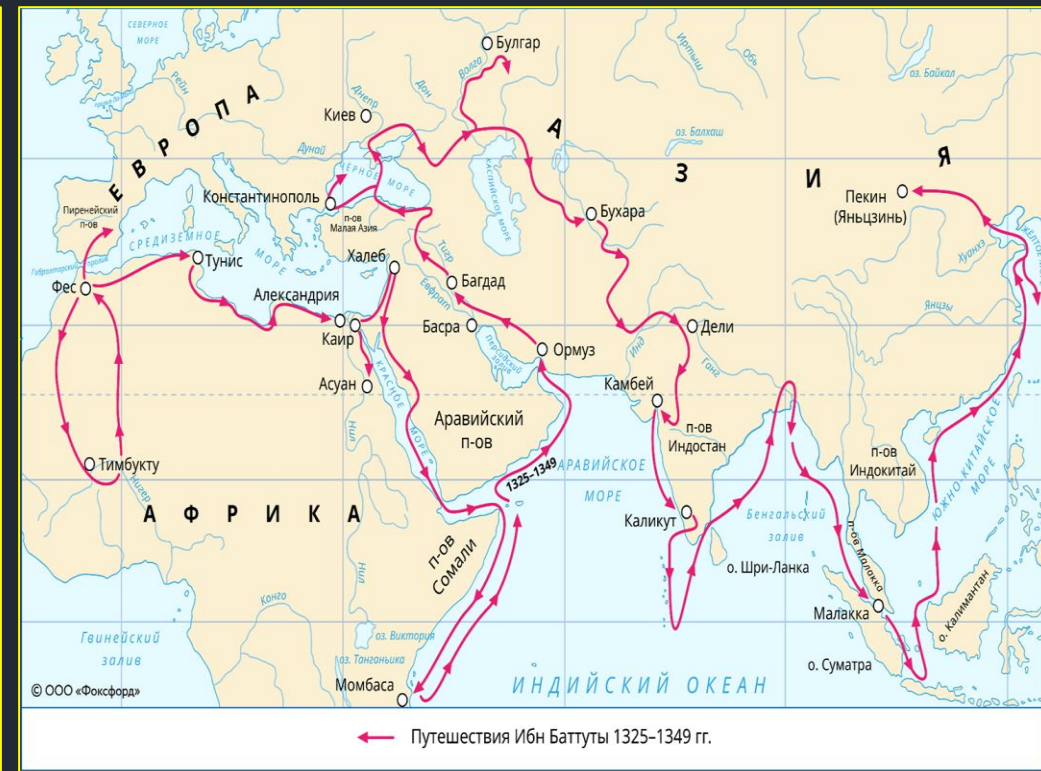


Как могло называться местное население этих краёв?

Какое название сейчас носит Винланд?

Какой материк тогда почти открыли викинги?


СТРАНСТВИЯ ИБН БАТТУТЫ

Абу Абдаллах Мухаммад ибн Баттута - самый известный мусульманский путешественник. В 1325-м году, получив классическое исламское образование, он отправляется в хадж в Мекку. В итоге его странствия затянулись на 30 лет, за которые он посетил территории современного Египта, Турции, Индии, Ирана, Китая, Мальдив и даже России, пройдя 117 500 км!



ЧУМА В ДАМАСКЕ

На обратном пути, проходя через Дамаск, Ибн Баттута стал свидетелем эпидемии чумы. Каждый день в этом городе от страшной болезни умирали 2400 человек. Интересно, что в разгар эпидемии главы трех основных конфессий города (ислам, христианство, иудаизм) устроили совместный молебен, после которого через некоторое время эпидемия прекратилась



На каком полуострове зародился ислам?

Какие два материка подробно исследовал Ибн Баттута за время своих странствий?

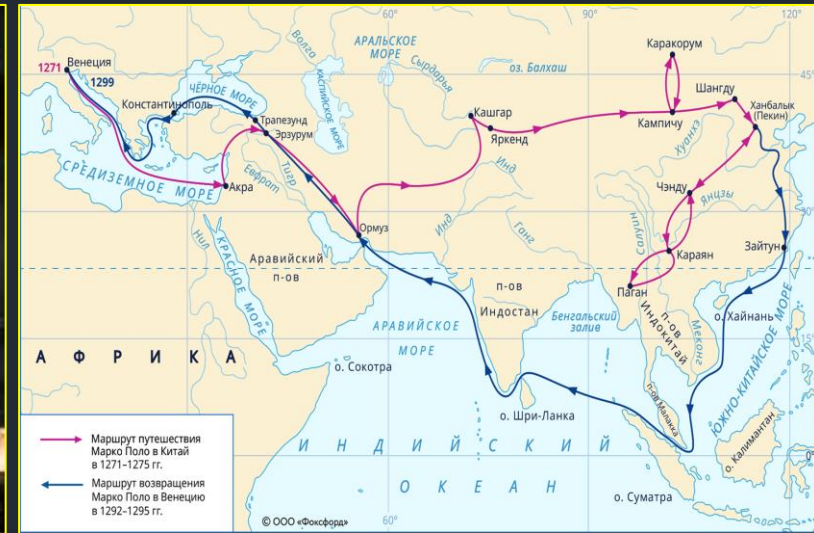
ЗАГАДОЧНЫЙ МАРКО ПОЛО

Еще будучи подростком этот итальянец направился из родной Венеции на восток и достиг Китая, где был принят на службу

Правитель **хан Хубилай** назначил его своим секретарем, и на протяжении 15 лет Марко Поло был вторым человеком в государстве


Когда Поло затосковал по Венеции, хан отказался отпускать его обратно, и Марко пришлось совершить дерзкий побег

На родине он угодил в тюрьму, где рассказывал о своих приключениях своим сокамернику



КНИГИ РУСТИЧАНО

Позднее выяснится, что сокамерником Марко Поло по тюрьме был писатель Рустичано. После своего освобождения по рассказам Марко он написал сразу несколько книг, в которых описал природу и традиции Азии. Эти произведения стали в Европе очень популярны



Почему в книгах о Марко Поло много вымышленной информации?

ХОЖДЕНИЯ АФАНАСИЯ НИКИТИНА

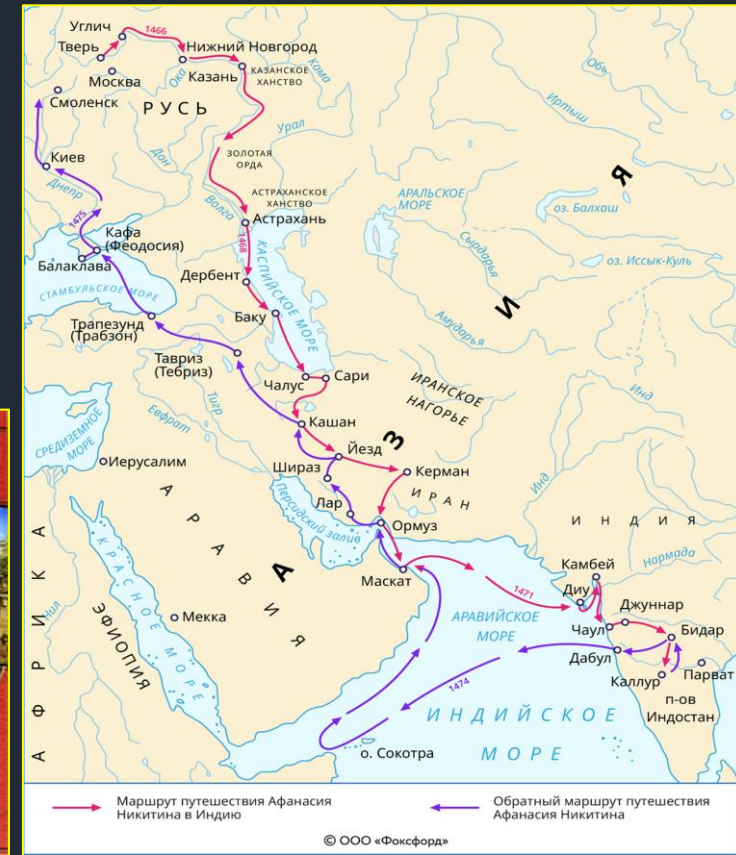

Недалеко от Москвы в городе Тверь в 1466-м году жил купец **Афанасий Никитин**

Однажды он отправился в Индию и решил наладить торговлю между нашими странами

В Индии он провел несколько лет, ведя дневник, в котором четко описывал природу страны, её культуру и особенности местных товаров

Однако, на обратном пути под Смоленском Никитин попал в метель и замёрз насмерть

После его смерти по дневникам Никитина была написана книга «Хождение за три моря»



ПОРТУГАЛЬСКАЯ МОРЕХОДНАЯ ШКОЛА

В Средние века с Индией стремилась торговать вся Европа. Пеший путь перекрывали сарацины, жившие на территории современной Турции. Именно португальцы стали первыми, кто задумался о том, чтобы проложить морской путь в Индию. Их принц **Генрих-Морепоплаватель** открыл целую мореходную школу, в которой обучал премудрости навигации всех желающих



Какие товары из Индии особенно привлекали европейцев?

ПОИСКИ МОРСКОГО ПУТИ В ИНДИЮ

Спустя 40 лет после создания мореходной школы, первым ее выпускником, который отправился в путь стал **Бартоломеу Диаш**

В 1487-м году он доплыл до юга Африки, но в планы вмешался ветер, который относил корабли дальше от берега

Тринадцать дней корабли Диаша плутали в море пока ветер не ослаб и он не прорвался к границе двух океанов

Плыть дальше команда отказалась, а потому Диаш повернул обратно, назвав открытую им крайнюю точку Африки «мыс Бурь»



МЫС ДОБРОЙ НАДЕЖДЫ

Король **Жуан II** был рад, что Диашу удалось продвинуться до южной оконечности Африки. Он принял решение переименовать мыс Бурь в мыс Доброй Надежды, так как он не терял веры, что морской путь в Индию очень скоро будет найден



Какая страна была главной соперницей Португалии в поисках морского пути в Индию?

ФИНАЛЬНЫЕ ВОПРОСЫ

- 1 Какие территории во время своих плаваний открыли викинги?
- 2 В какой стране на протяжении 15 лет жил Марко Поло?
- 3 Как о путешествиях Марко Поло узнали в Европе?
- 4 В какую страну отправился Афанасий Никитин?
- 5 Как звали португальского принца, создавшего мореходную школу?
- 6 Кто первым из европейцев португальцев в плавание до Индии?
- 7 У какого африканского мыса завершилось это плавание?



DONATION
ALERTS 

ПОДДЕРЖАТЬ ПРОЕКТ



СПАСИБО ЗА РАБОТУ

GEOMANIA.NET
Образовательный географический портал



YouTube-канал
GEOMANIA.NET



Telegram-канал
КС НА СВЯЗИ!



Дзен-канал
GEOMANIA.NET



Сообщество ВКонтакте
GEOMANIA.NET