

# АВСТРАЛИЯ



## ГЕОПОЛОЖЕНИЕ ИССЛЕДОВАНИЯ И РЕЛЬЕФ

- В состав какого древнего материка входили материки Южного полушария?
- Кто считается первооткрывателем Австралии?



Эта крайняя восточная точка Австралии была названа так в Джеймсом Куком в честь Джона Байрона – человека, великого британского мореплавателя, совершившего кругосветное путешествие




- Какой остров находится у юго-восточного берега Австралии?
- В честь кого он назван?

# ИССЛЕДОВАНИЯ АВСТРАЛИИ



- 1 Первым на землю Австралии вступил голландец Виллем Янсзон, который предположил, что это лишь небольшой остров
- 2 В 1642-м году его соотечественник Абель Тасман проплыл вокруг Австралии, которую он назвал Новой Голландией
- 3 Также он открыл архипелаг Новая Зеландия и остров Тасмания
- 4 Голландцы никому в мире об открытии не рассказали



# ГОЛЛАНДЦЫ В АВСТРАЛИИ



Голландцы втихаря осваивали материк, обнаружили на нем крупные месторождения золота, которое неспешно добывали и переправляли к себе на Родину. На вырученные деньги строились все новые корабли, которые сделали Голландию одной из самых мощных морских держав в те времена






- Почему же Абель Тасман не считается первооткрывателем Австралии?

# ИССЛЕДОВАНИЯ АВСТРАЛИИ



- 1 Позже англичанин Джеймс Кук высадился на берег материка и провозгласил его частью Британской Империи
- 2 Голландцы были вынуждены бежать с территории уже чужой страны
- 3 В XVIII веке англичане привезли сюда самых опасных преступников, которые и стали первыми поселенцами на материке
- 4 Фермер Джон Эйр открыл крупнейшее озеро Эйр-Норт



# СИДНЕЙ – ДРЕВНЕЙШИЙ ГОРОД АВСТРАЛИИ

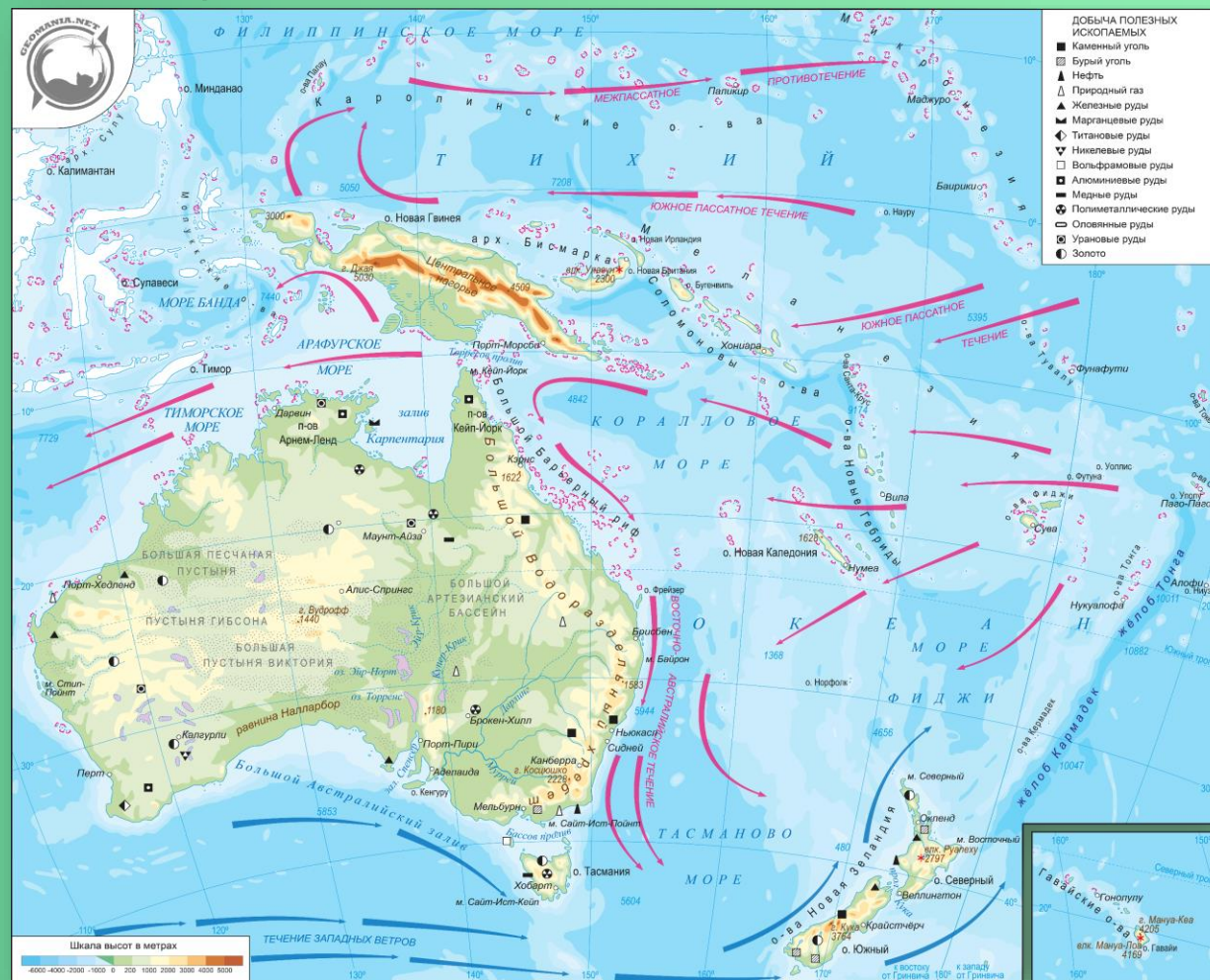
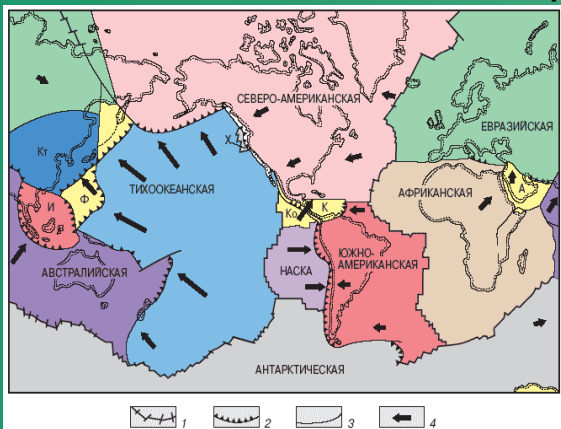


Это самый крупный город на материке, где в настоящий момент проживает 4,5 млн человек. Назван он был в честь лорда Сиднея, который на тот момент был министром колоний Великобритании



- Назовите столицу Австралии
- Какие еще крупные города здесь вы знаете?

- 1 Австралия находится в центре Австралийской литосферной плиты
- 2 Вот почему это единственный материк, где не бывает землетрясений
- 3 Большую часть площади занимают плоские равнины
- 4 По восточному побережью тянется самая высокая горная цепь (...), высшая точка которой (...).



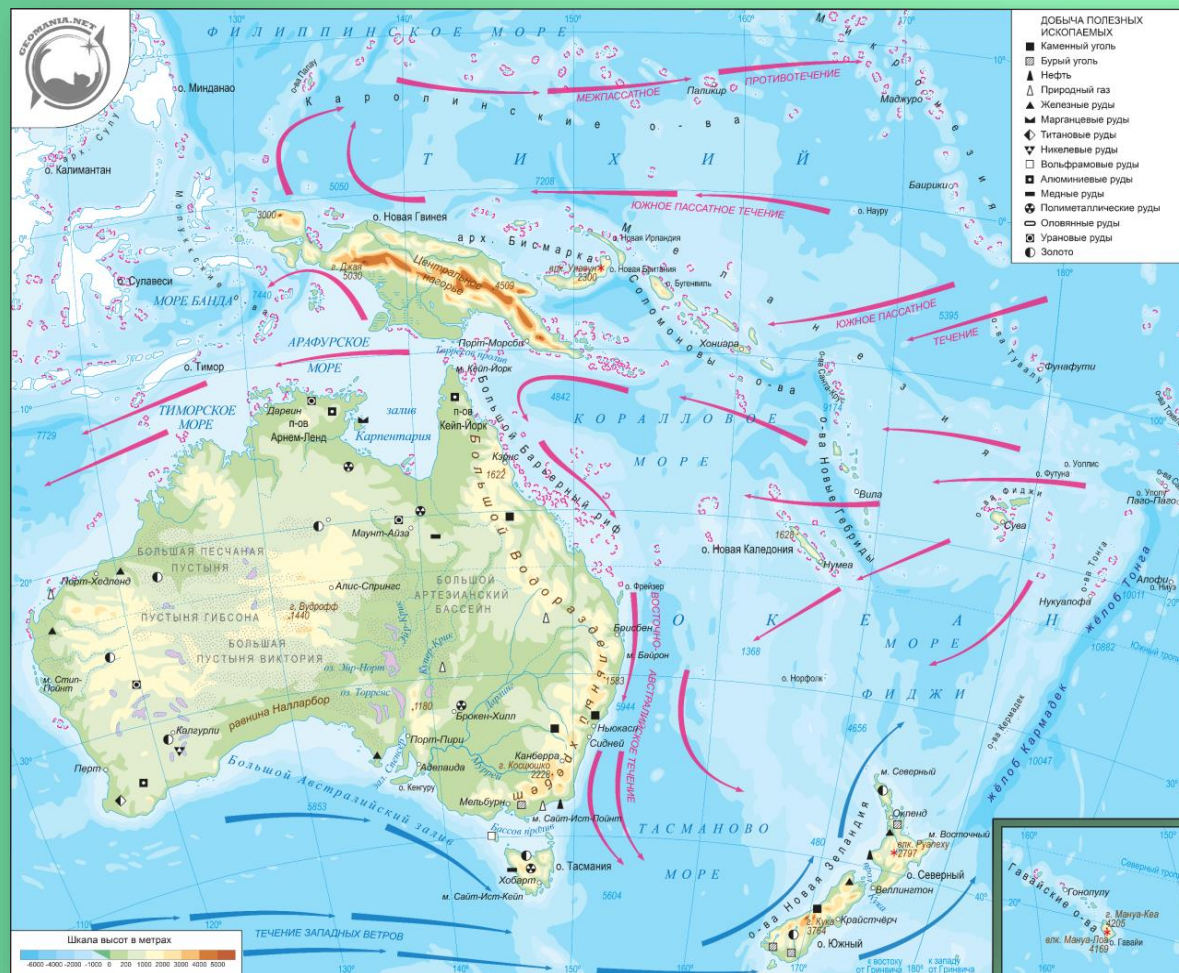




# РЕЛЬЕФ И ПОЛЕЗНЫЕ ИСКОПАЕМЫЕ



- 1 В центральной части материка находится обширная низменность (...)
- 2 К западу от находятся три больших пустыни (..., ....., ..)
- 3 В Австралии очень много полезных ископаемых: уголь, железо, алмазы, уран и руды цветных металлов



# АВСТРАЛИЙСКАЯ «ЗОЛОТАЯ ЛИХОРАДКА»

В середине XIX века материк Австралия был охвачен «золотой лихорадкой». Британцы в центральных частях территории обнаружили золотые месторождения и многие фермеры торопились продать свои участки и на последние деньги отправлялись на поиски драгоценных металлов



- Какой народ первым обнаружил золото в Австралии?

# ФИНАЛЬНЫЕ ВОПРОСЫ



- 1 Назовите крайние северную и восточную точки Австралии?
- 2 Мореплаватели какой страны первыми достигли Австралии?
- 3 Как называется самый высокий горный хребет Австралии?
- 4 Частью какой страны стала Австралия после плавания Кука?
- 5 Каковы особенности геологического строения Австралии?
- 6 Назовите самую высокую точку Австралии
- 7 Кем были первые переселенцы в Австралии?