



ОТКРЫТИЯ В РОССИИ XVIII – XIX ВЕКОВ

- Какие народности внесли большой вклад в освоение территории России?
- Какой русский первопроходец первым прошел Беринговым проливом?
- В чью честь был назван город Хабаровск?

1 Молодой император Пётр I был очень заинтересован в изучении отдаленных уголков страны

2 Он подписал указ об организации Камчатской экспедиции, главой которой назначил командора Витуса Беринга

3 С 1726-го года они исследовали побережья Камчатки и Чукотки



Этот уроженец Дании был приглашен Петром I на работу в нашу страну. За время своей службы внёс огромный вклад в изучение Дальнего Востока России. Является единственным путешественником, в честь которого названы сразу 4 географических объекта



HORSENS KOMMUNE - Можете ли вы назвать объекты, названные в честь Витуса Беринга?

ВЕЛИКАЯ СЕВЕРНАЯ ЭКСПЕДИЦИЯ




1 Спустя 7 лет по окончании Камчатской экспедиции, Витус Беринг при поддержке властей возглавляет новое исследование

2 Им вместе с напарником Алексеем Чириковым были достигнуты берега Америки, полуостров Аляска и открыты Алеутские острова

3 На обратном пути корабль Беринга выбросило на необитаемый остров, где он погиб и похоронен



Любопытно, что настоящая могила Беринга на острове, названном его именем, была обнаружена лишь в 1990-е годы. Позже их отвезли в Москву и судебные медики смогли реконструировать внешний вид путешественника. Оказалось, что фотография, которая ранее публиковалась во всех учебниках и в любой литературе, принадлежала не Витусу, а его дяде






ВЕЛИКАЯ СЕВЕРНАЯ ЭКСПЕДИЦИЯ



1 Дело Беринга продолжали другие морские офицеры

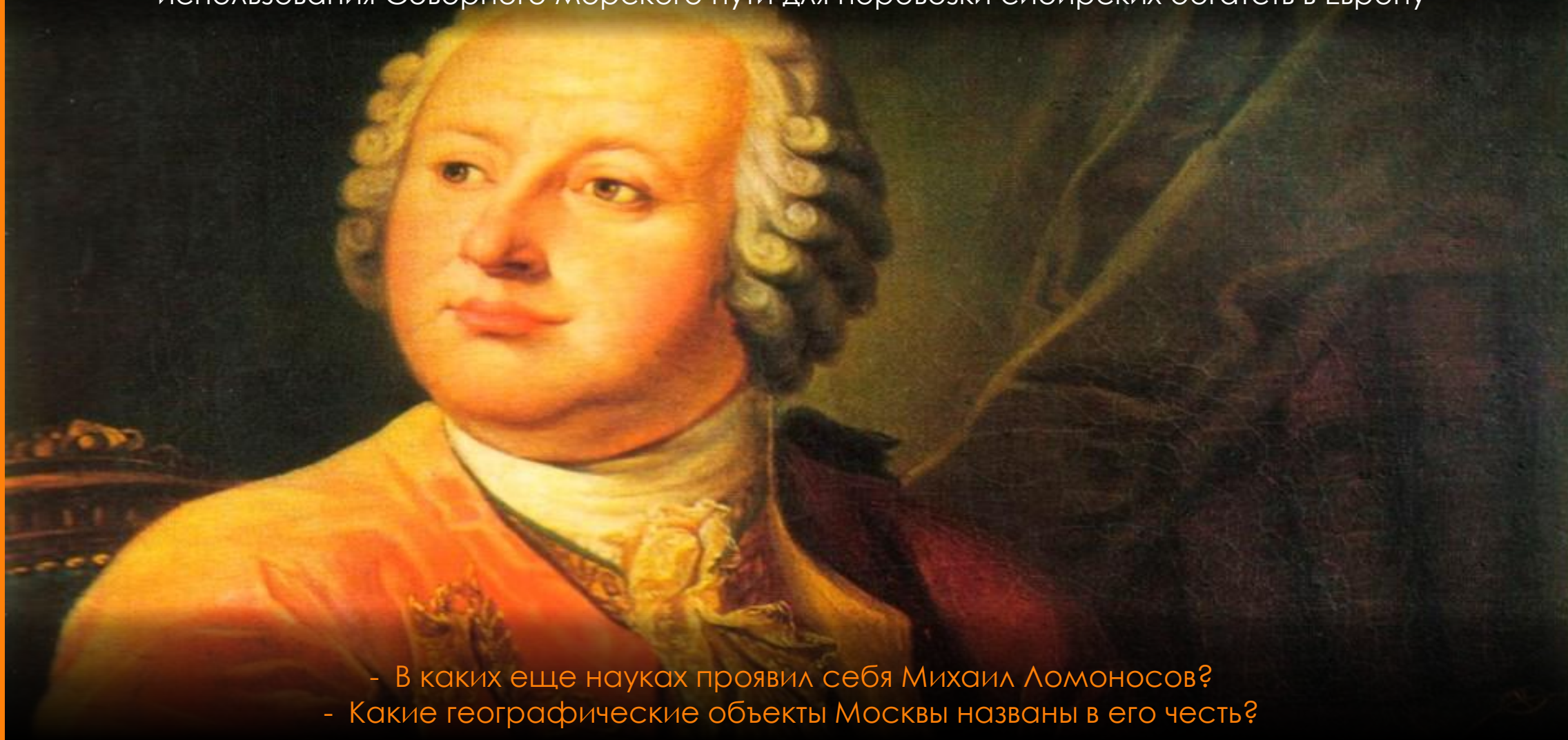
2 Составлением карт побережья Северного Ледовитого океана занимались Дмитрий Овцын, Семён Челюскин, Харитон и Дмитрий Лаптевы

3 В историю вошла Татьяна Прончищева, которая возглавила экспедицию после смерти своего мужа Василия Прончищева





ВКЛАД МИХАИЛА ЛОМОНОСОВА

Михаил Васильевич Ломоносов однажды сказал, что «могущество российское прирастать Сибирью будет». Он возглавлял географический департамент Академии наук и первым предложил идею использования Северного морского пути для перевозки сибирских богатств в Европу



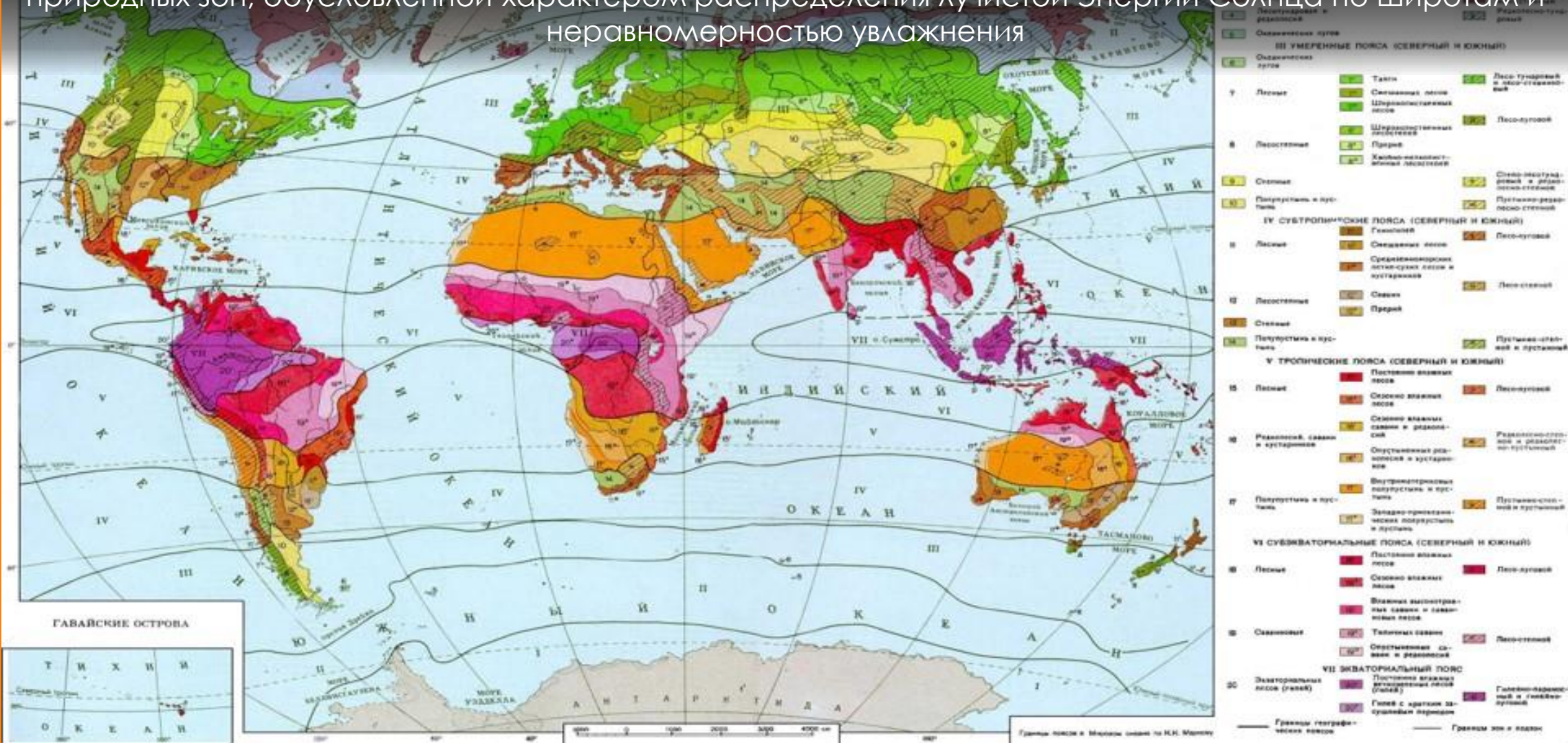
- В каких еще науках проявил себя Михаил Ломоносов?
- Какие географические объекты Москвы названы в его честь?

- 1 По мере открытия новых земель на них стали отправлять учёных
- 2 Василий Татищев составил первое географическое описание России
- 3 В 1845-м году создается Русское Географическое Общество, которое в будущем займется организацией всех научных экспедиций
- 4 В конце XIX века Василий Докучаев формулирует основной закон географии – закон географической зональности







ЗАКОН ГЕОГРАФИЧЕСКОЙ ЗОНАЛЬНОСТИ

Сформулированный Василием Докучаевым, он заключается в том, что основная закономерность распределения ландшафтов на поверхности Земли, состоящая в последовательной смене природных зон, обусловленной характером распределения лучистой энергии Солнца по широтам и неравномерностью увлажнения



GEOMANIA.NET

- 1 В XVIII веке Яков Санников увидел вдали от корабля архипелаг-призрак к северу от о. Котельный (архипелаг Новосибирские острова)
- 2 Позже Землю Санникова пытались найти Эдуард Толль и Джордж Де-Лонг, но их поиски оказались безуспешными
- 3 В 1870-м году швед Эрик Норденшельд более чем за год прошел Северным морским путем от Архангельска до Берингова моря



ФИНАЛЬНЫЕ ВОПРОСЫ



Какими исследованиями занимался Витус Беринг?

1

Как звали напарника Беринга по Великой Северной экспедиции?

2

Какие географические объекты носят имя Беринга?

3

Для каких целей было создано Русское Географическое Общество?

4

Кто составил первое географическое описание России?

5

В чем суть легенды о Земле Санникова?

6

Чем знаменит Эрик Норденшельд?

7