



# ЭКОНОМИКА ЕВРОПЕЙСКОГО СЕВЕРО-ЗАПАДА РФ

- Каким морем омывается северо-западная часть России?
- Какие природные условия характерны для этой территории?



# РЕЙТИНГ РЕГИОНОВ ЕВРОПЕЙСКОГО СЕВЕРО-ЗАПАДА ПО ВРП

ВРП – Валовый Региональный Продукт. Он показывают стоимость произведенных товаров и услуг в пределах конкретного региона жителями или компаниями этого региона

МЕСТО	ИЗМЕНЕНИЯ ЗА 5 ЛЕТ	СУБЪЕКТ ФЕДЕРАЦИИ	ВРП (млрд. руб.)
2	↑2	Санкт-Петербург	9 440
21	=	Ленинградская область	1 481
44	↑1	Калининградская область	675
64	↓1	Новгородская область	342
74	=	Псковская область	220

Показатель ВРП на душу населения учитывает среднее количество тысяч рублей в год на 1 человека

МЕСТО	ИЗМЕНЕНИЯ ЗА 5 ЛЕТ	СУБЪЕКТ ФЕДЕРАЦИИ	ВРП (тыс. руб.)
8	↑4	Санкт-Петербург	1 754
20	↓4	Ленинградская область	778
33	↓2	Калининградская область	659
41	↓3	Новгородская область	580
70	↓2	Псковская область	259

## ПЛЮСЫ

Пограничный (Белоруссия)

Имеет выход к морям (Балтийское)

Расположен рядом с развитыми районами (Центральная Россия)

Через район проходят транспортные магистрали и имеется транспортный узел (СПб)

## МИНУСЫ

Пограничный (Польша, Латвия, Литва, Эстония)

Расположен в отдалении от торговых путей



**ЭГП БЛАГОПРИЯТНОЕ**

# ОСВОЕНИЕ ЕВРОПЕЙСКОГО СЕВЕРО-ЗАПАДА РФ




Первые города (Псков и Великий Новгород) здесь возникли еще в IX-X века. Они играли важную роль в торговле, которая активно шла через территорию. После возвращения России этих земель по итогам Северной войны здесь был основан Санкт-Петербург. Позже территория была соединена с основной страной сначала Волго-Балтийским каналом, а еще позже ж/д. Развитие региона связано с развитием его крупнейшего города



- В устье какой реки был основан СПб?

- 1 Это холмистая равнина с массой следов древнего оледенения
- 2 Зима не холодная с частыми оттепелями, а лето прохладное и пасмурное
- 3 Крупнейшая река территории Волхов начинается из озера Ильмень
- 4 Крупнейшие озёра Ладожское и Онежское соединены речкой Свирь
- 5 Под хвойными лесами лежат неплодородные подзолистые почвы



# НЕВА – КОРОТКАЯ, НО ШИРОКАЯ

Нева является одной из самых коротких рек России. Ее длина от истока в Ладожском озере до устья в Финском заливе Балтийского моря составляет лишь 74 км




- Что называется истоком и устьем реки?

- 1 Минеральными ресурсами этот регион беден
- 2 Ныне заброшены месторождения бокситов и фосфоритов
- 3 В Калининградской области находится крупнейшее в мире месторождение янтаря
- 4 Зато множество рек и озёр даёт обилие водных ресурсов





# КРУПНЕЙШИЕ ГОРОДА ЕВРОПЕЙСКОГО СЕВЕРО-ЗАПАДА



САНКТ-ПЕТЕРБУРГ (5 600 000)



КАЛИНИНГРАД (489 000)



ВЕЛИКИЙ НОВГОРОД (223 000)



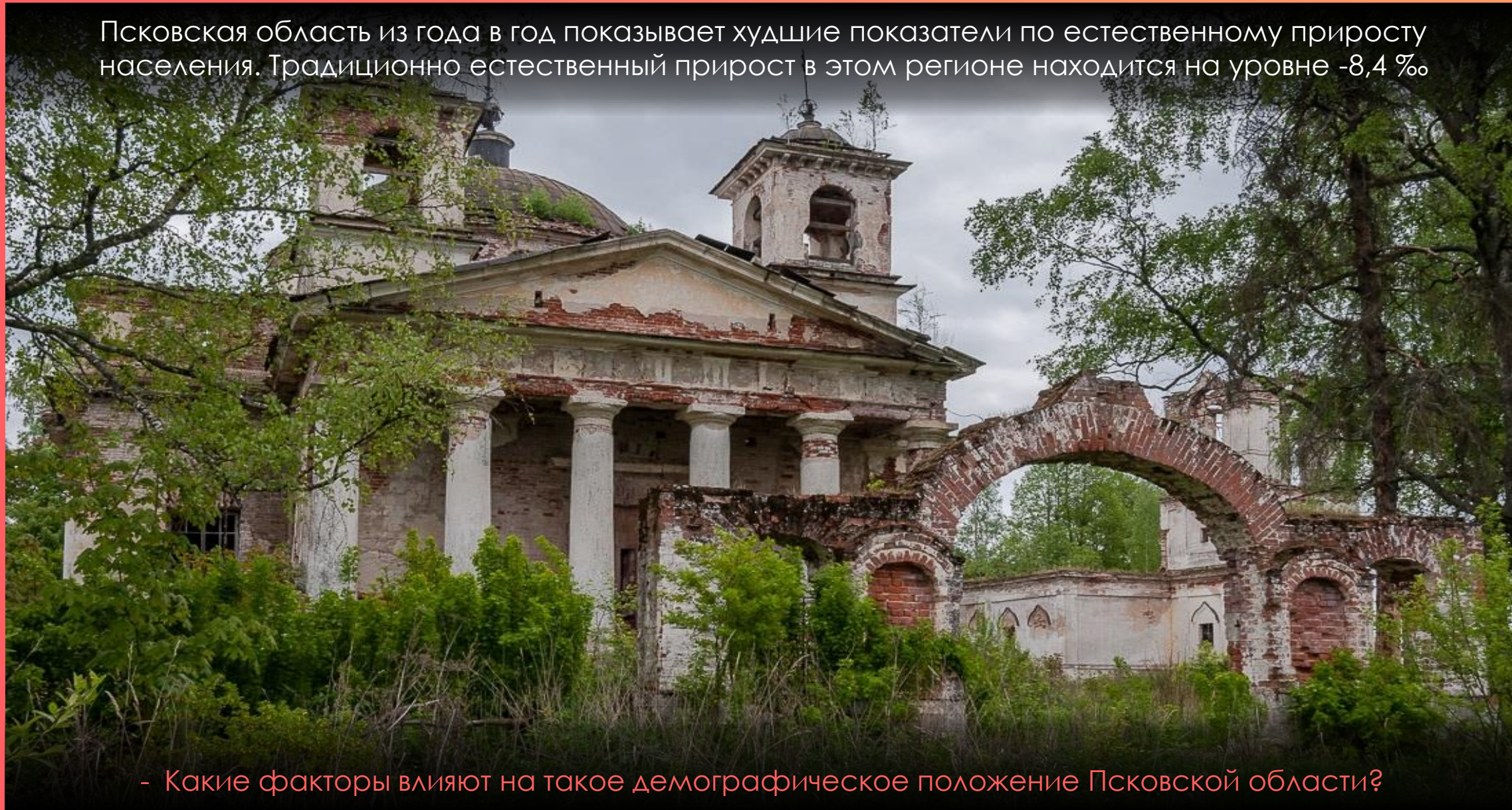
ПСКОВ (189 000)



- 1 В пределах территории живут 8 млн человек (40 человек на 1 км<sup>2</sup>)
- 2 Уровень урбанизации составляет рекордные для РФ 87%
- 3 В национальном составе резко доминируют русские (более 90%)
- 4 По территории района население размещено крайне неравномерно (90% проживают в СПб и Ленинградской обл.)



Псковская область из года в год показывает худшие показатели по естественному приросту населения. Традиционно естественный прирост в этом регионе находится на уровне -8,4 ‰



- Какие факторы влияют на такое демографическое положение Псковской области?

# ФИНАЛЬНЫЕ ВОПРОСЫ



Какие регионы входят в состав Европейского Северо-Запада РФ?

1

Каковы плюсы ЭГП Европейского Северо-Запада РФ?

2

Какими п/и богата данная территория?

3

Какова численность населения этого района?

4

Перечислите 4 крупнейших города Европейского Северо-Запада РФ

5

Каков уровень урбанизации данной территории?

6

Что характерно для размещения населения на Северо-Западе РФ?

7