



ЭКОНОМИКА ВОСТОЧНО- СИБИРСКОГО ЭКОНОМИЧЕСКОГО РАЙОНА

- Почему именно для Восточной Сибири характерны наиболее суровые климатические условия?
- Какие крупные реки текут по её территории?


СОСТАВ ВОСТОЧНО-СИБИРСКОГО ЭКОНОМ РАЙОНА



КРАСНОЯРСКИЙ КРАЙ
(Красноярск)



РЕСПУБЛИКА ХАКАСИЯ
(Абакан)



РЕСПУБЛИКА ТЫВА
(Кызыл)



ИРКУТСКАЯ ОБЛАСТЬ
(Иркутск)



РЕСПУБЛИКА БУРЯТИЯ
(Улан-Удэ)



ЗАБАЙКАЛЬСКИЙ КРАЙ
(Чита)



РЕЙТИНГ РЕГИОНОВ ВОСТОЧНО-СИБИРСКОГО РАЙОНА ПО ВРП

ВРП – Валовый Региональный Продукт. Он показывают стоимость произведенных товаров и услуг в пределах конкретного региона жителями или компаниями этого региона

МЕСТО	ИЗМЕНЕНИЯ ЗА 5 ЛЕТ	СУБЪЕКТ ФЕДЕРАЦИИ	ВРП (млрд. руб.)
8	=	Красноярский край	3 064
14	=	Иркутская область	1 924
54	↑2	Забайкальский край	487
62	↑5	Республика Бурятия	342
67	↓3	Республика Хакасия	307
82	=	Республика Тыва	88

Показатель ВРП на душу населения учитывает среднее количество тысяч рублей в год на 1 человека

МЕСТО	ИЗМЕНЕНИЯ ЗА 5 ЛЕТ	СУБЪЕКТ ФЕДЕРАЦИИ	ВРП (тыс. руб.)
12	↓1	Красноярский край	1 074
19	↓2	Иркутская область	813
42	↓6	Республика Хакасия	438
53	↑5	Забайкальский край	464
71	↑4	Республика Бурятия	347
80	↓4	Республика Тыва	267

ЭГП ВОСТОЧНО-СИБИРСКОГО ЭКОНОМ РАЙОНА

ПЛЮСЫ

Пограничный (Китай)

Через район проходят крупные транспортные магистрали (Транссиб, БАМ)

МИНУСЫ

Пограничный (Монголия)

Выход в Мировой океан бесполезен (нет рядом торговых партнеров)

Расположен далеко от экономического центра

ЭГП ПОСРЕДСТВЕННОЕ



ОСВОЕНИЕ ВОСТОЧНО-СИБИРСКОГО РАЙОНА



Освоение региона шло по рекам у которых и возникали первые поселения. Отсюда в Европу вывозили пушнину и мамонтовую кость. В конце XIX века здесь завершили строительской Транссибирской ж/д, которая облегчила процесс переселения сюда людей. В 30-е годы XX века в низовьях Енисея открывают крупное медно-никелевое месторождение и рядом строят Норильск. В 60-е годы строится мощнейший Ангаро-Енисейский каскад ГЭС. В 80-е годы достраивают БАМ, который еще планируют расширять на север



- Почему именно Ангара и Енисей выбраны для постройки каскада ГЭС?

- 1 В пределах Восточной Сибири расположено Среднесибирское плоскогорье и Горы Южной Сибири (Алтай, Саяны)
- 2 В пределах территории климат сменяется от арктического до умеренного
- 3 Из-за высокой континентальности климата летом здесь бывает довольно тепло, а зимой всегда очень холодно
- 4 Большую часть территории покрывает светлохвойная тайга



МЕСТОРОЖДЕНИЕ НОРИЛЬСК-1

Оно находится на линии Норильско-Хатангского глубинного разлома, где разрабатываются многочисленные цветные металлы (никель, медь, кобальт, платина и золото). Это одно из крупнейших месторождений полиметаллических руд в России



- Какие еще полезные ископаемые находятся на территории района?

- 1 На севере Средней Сибири близ плато Путорана находится месторождения цветных металлов близ Норильска
- 2 Здесь добывают никель, кобальт, медь, золото и платину
- 3 В Средней Сибири находятся гигантские угольные бассейны (Тунгусский, Таймырский, Иркутский), которые почти не разрабатываются
- 4 На территории колоссальные водные ресурсы (Байкал, Енисей, Ангара)



КРУПНЕЙШИЕ ГОРОДА ВОСТОЧНО-СИБИРСКОГО ЭКОНОМ РАЙОНА



КРАСНОЯРСК (1 196 000)



ИРКУТСК (611 000)




УЛАН-УДЭ (436 000)




ЧИТА (333 000)



- 1 В пределах территории живут 8 млн человек (2,2 чел. на 1 км²)
- 2 В южной части района плотность населения больше почти в 2,5 раза
- 3 Уровень урбанизации составляет РФ 72% (1 город-миллионер)
- 4 В национальном составе преобладают русские, но также проживают тувинцы, буряты и хакасы



В столице Республики Тыва на берегу Енисея установлен обелиск «Центр Азии». Новый обелиск построен в 2014 году к 100-летию единения Тувы и России по проекту бурятского художника



ФИНАЛЬНЫЕ ВОПРОСЫ



Какие регионы входят в состав Восточно-Сибирского района?

1

Каковы плюсы ЭГП Восточно-Сибирского района?

2

Какими ресурсами богата территория Восточной Сибири?

3

Какова численность населения Восточно-Сибирского района?

4

Какие народы являются коренными на территории района?

5

Каков уровень урбанизации данной территории?

6

Назовите крупнейшие города Восточной Сибири

7