

СЕВЕРО- ВОСТОЧНАЯ СИБИРЬ

- Что является границами территории Северо-Восточной Сибири?
- Что называется омоложенными горами?

- 1** Рельеф Северо-Восточной Сибири сформирован 150 млн лет назад в Мезозойскую эру
- 2** Тогда суша с востока примкнула к Сибирской платформе, предопределив очертания хребтов, повторяющих края платформы
- 3** В Кайнозое произошло омоложение гор и возникли горные ледники



СКЛАДЧАТО-ГЛЫБОВЫЕ ГОРЫ

Из-за того, что в Кайнозойскую эру сформировался Тихоокеанский складчатый пояс произошло омоложение гор – они поднялись вновь и из полуразрушенных складчатых превратились в складчато-глыбовые



- Какие горные хребты находятся в пределах этой территории?


СОВРЕМЕННЫЙ РЕЛЬЕФ



1 Границами этого сурового среднегорья является на западе (...) хребет

2 На востоке располагается достаточно высокое (...) нагорье, отделяющее территорию от Дальнего Востока России

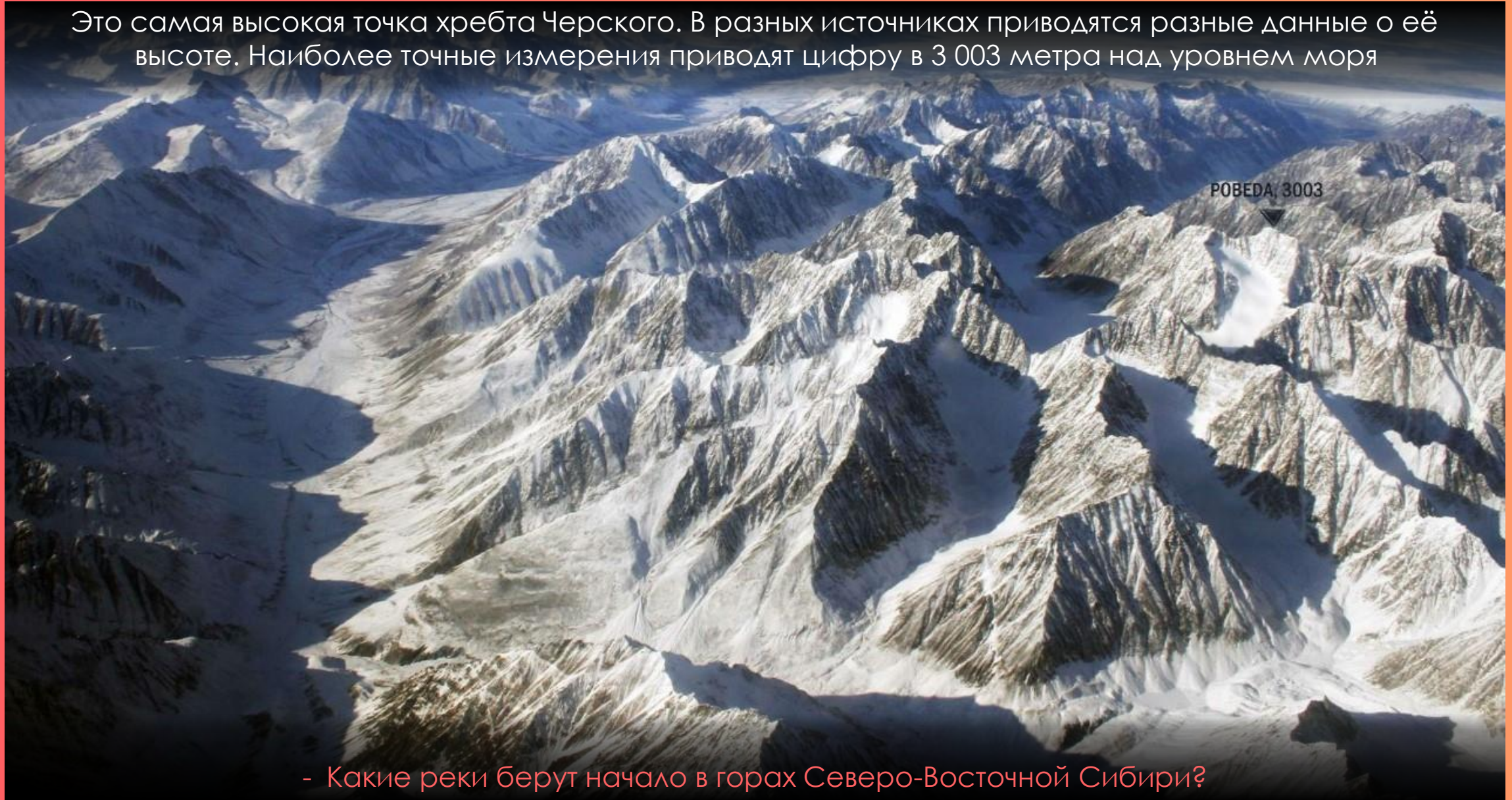
3 Высочайшая точка региона – гора (...) с высотой (...) м., расположенная в пределах хребта (...)



ГОРА ПОБЕДА



Это самая высокая точка хребта Черского. В разных источниках приводятся разные данные о её высоте. Наиболее точные измерения приводят цифру в 3 003 метра над уровнем моря





- Какие реки берут начало в горах Северо-Восточной Сибири?

1 Между высокими хребтами находятся (...) плоскогорье и (...) нагорье

2 Крупнейшим центром современного оледенения на территории является хребет Сунтар-Хаята

3 По северному побережью Северо-Восточной Сибири тянутся две обширные низменности: (...) и (...)





КОЛЫМСКАЯ НИЗМЕННОСТЬ

Это территория получила печальную известность во времена СССР. Тогда здесь располагались исправительно-трудовые лагеря, куда ссылали самых опасных заключенных со всей страны



- Почему для ссылки была выбрана эта территория?
- Какие полезные ископаемые могли там добывать каторжники?

- 1 Современная геология до настоящего времени слабо изучила недра Северо-Восточной Сибири из-за удаленности территории
- 2 Освоение территории затрудняет полное отсутствие крупных автомобильных и железных дорог
- 3 В долине Колымы обнаружены крупные запасы каменного угля, которые в настоящий момент не разрабатываются




ЗЫРЯНСКИЙ УГОЛЬНЫЙ БАССЕЙН

Находится в междуречье Индигирки и Колымы и располагает большими запасами каменного угля. В настоящий момент не разрабатывается по причине экономической невыгодности



- Почему разработка этого месторождения угля является экономически невыгодной?

- 1 Здесь находится главный в России регион по добыче оловянной руды
- 2 В недавнем прошлом тут велась активная добыча золота
- 3 В настоящий момент многие месторождения закрыты из-за наличия аналогичных ресурсов в более доступных регионах России



ДЕПУТАТСКОЕ МЕСТОРОЖДЕНИЕ

Месторождение олова расположено недалеко от поселка Депутатский Усть-Янского района Якутии. Является крупнейшим месторождением олова в России и бывших республиках СССР. Запасы составляют 13 % от запасов олова в России



- В чем главная трудность освоения этого месторождения?

ФИНАЛЬНЫЕ ВОПРОСЫ



Назовите территории, ограничивающие Сев-Вост Сибирь

1

Какие горные хребты выделяются в пределах Сев-Вост Сибири?

2

В какую эру были сформированы горы этой территории?

3

Кем осваивались Сев-Вост Сибирь в советские времена?

4

Какие равнинные участки находятся в Сев-Вост Сибири?

5

Какие полезные ископаемые ключевые для этих мест?

6

Почему местные горы называют складчато-глыбовыми?

7